



CC4V

Communauté de Communes
des 4 Vallées

VOIE D'ACCÈS

ECOPARC

Zone d'Aménagement Concerté
Ferrières-en-Gâtinais

www.cc4v.fr



UN ACCÈS DIRECT

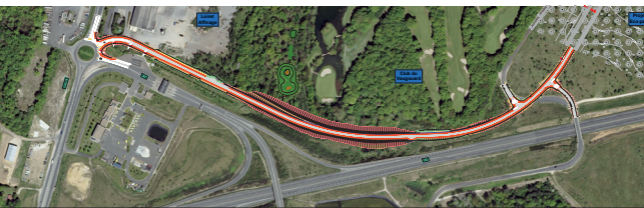
Située sur les communes de Fontenay-sur-Loing et de Ferrières-en-Gâtinais, la voie nouvelle de liaison entre l'**ECOPARC** et l'échangeur de l'A19 débouchant sur le giratoire existant de la RD2007, est un projet porté par la CC4V, résultant d'une réflexion sur l'amélioration de l'accès à la future zone d'activités.

CONTEXTE ENVIRONNEMENTAL

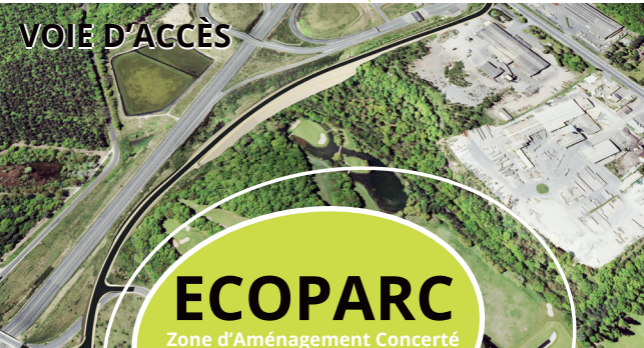
- Franchissement de la Vallée du Ru de la Cressonnière zone humide à enjeux écologique.

La CC4V a pris le parti de mettre en place des mesures environnementales fortes :

- Création de zone humide et de mares de compensation
- Création d'habitats favorables pour la petite faune : haies arbustives, hibernaculums, boisements
- Maintien des continuités écologiques le long du Ru de la Cressonnière

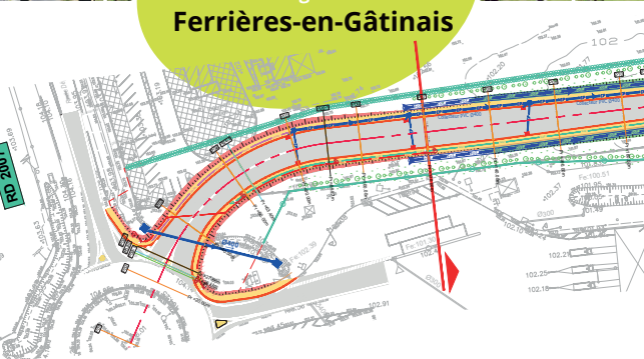


VOIE D'ACCÈS



ECOPARC

Zone d'Aménagement Concerté
Ferrières-en-Gâtinais



La voie nouvelle permettra le report du trafic en dehors de la Zone d'Activités Puy-la-Laude de Fontenay-sur-Loing et la zone d'habitat le long de la RD2007.

CARACTÉRISTIQUES TECHNIQUES

Ce projet, en accord avec le Conseil Départemental du Loiret et Vinci Autoroutes, prévoit :

- La création d'une chaussée lourde de 7m de large
- Des bassins d'orages enterrés
- Un traitement des eaux pluviales avant rejet
- L'installation d'un écran brise-vue et acoustique entre la route et le golf de Vaugouard

