

Département du Loiret

Communauté de Communes des Quatre Vallées



Plan Local d'Urbanisme intercommunal

**MODIFICATION DE DROIT COMMUN**

Adaptations réglementaires

**REGLEMENT GRAPHIQUE**

(pièces n°4.16, 4.19, 4.20, 4.22, 4.26, 4.35 et 4.36)

2.2

Date	Modifications / Observations
janvier 2024	

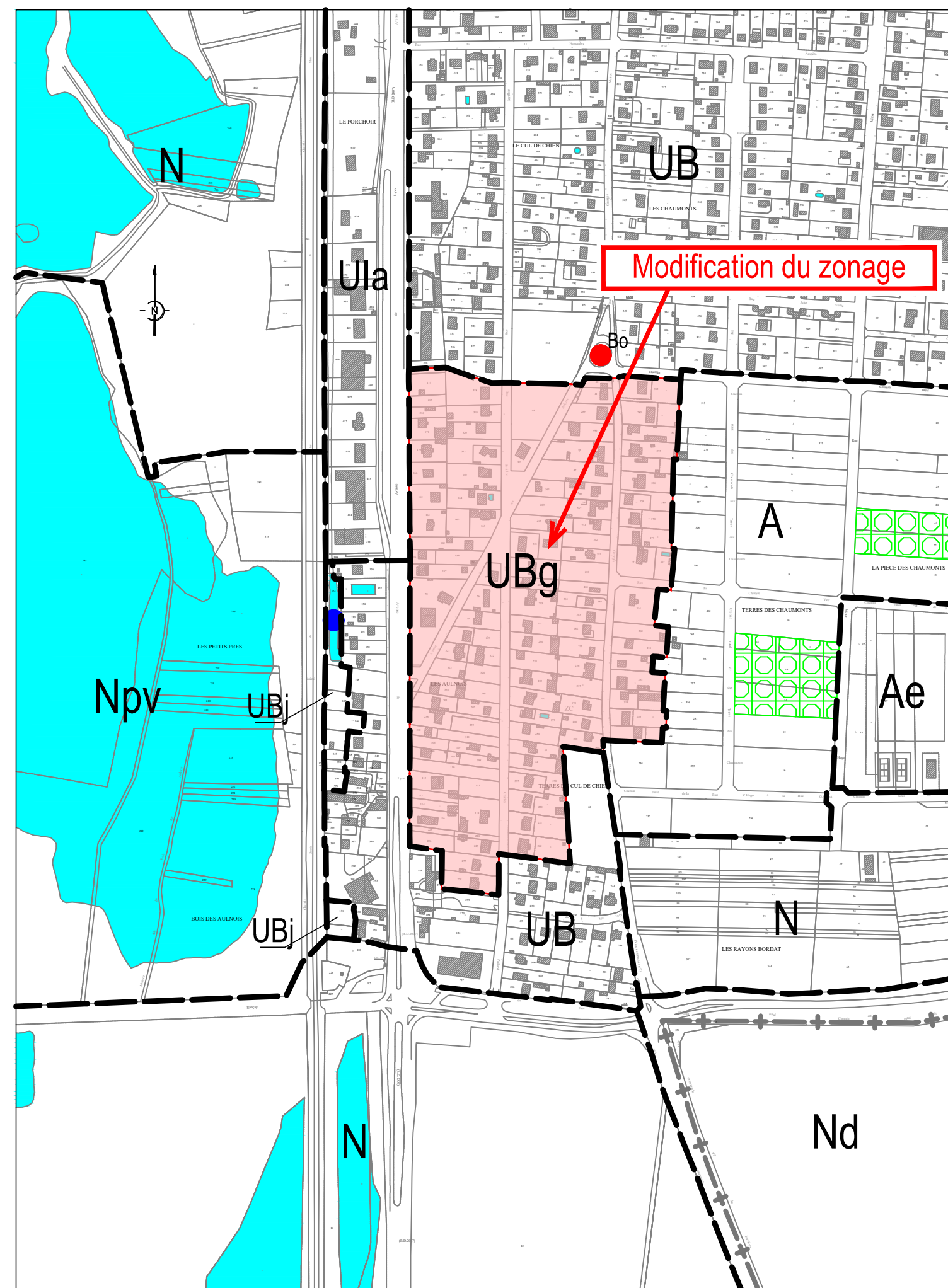


1, Rue Nicéphore NIEPCE  
45700 VILLEMANDEUR  
Tel : 02.38.89.87.79  
urbanisme@terr-am.fr

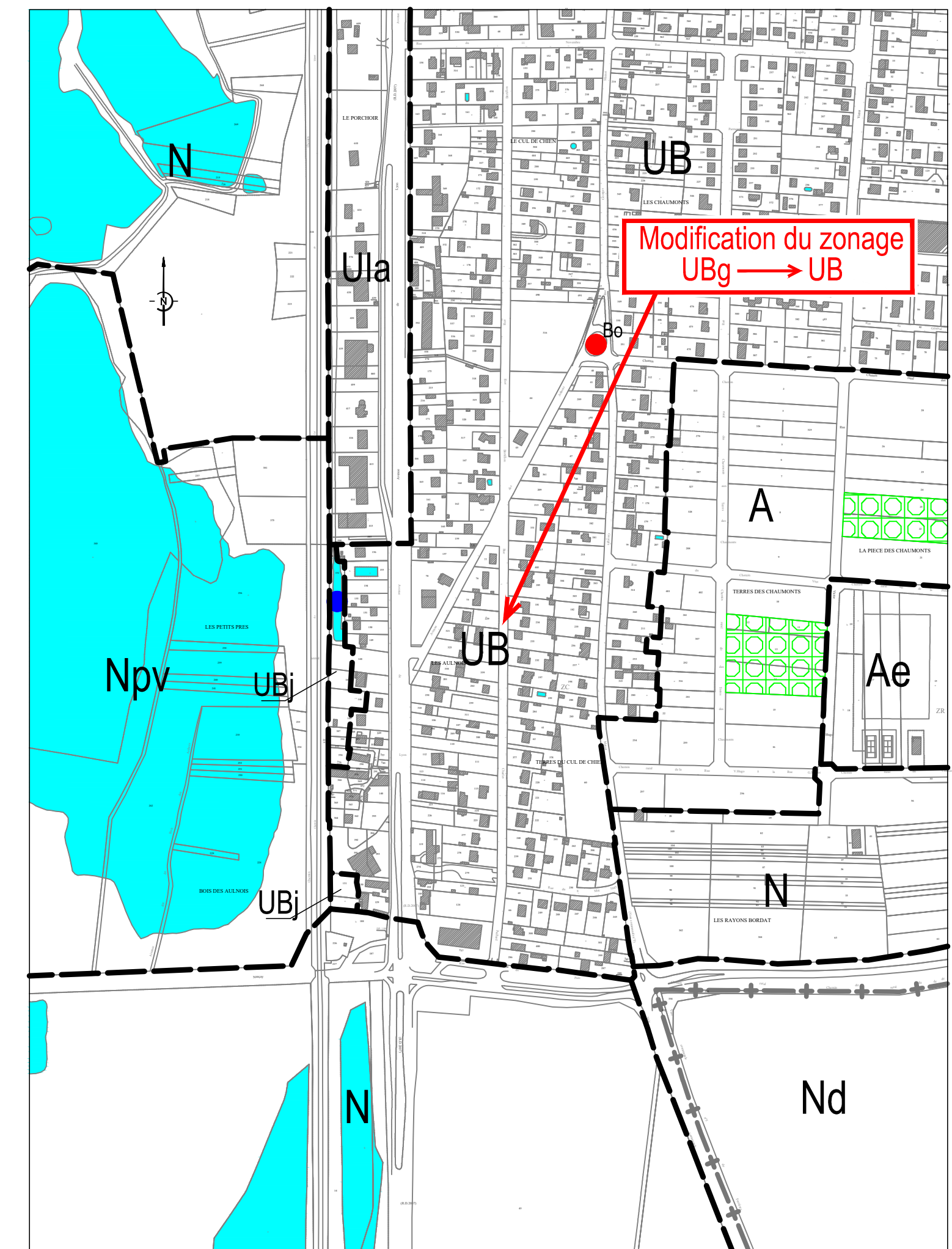
DOSSIER :  
E06858

ECHELLE :  
1/5000

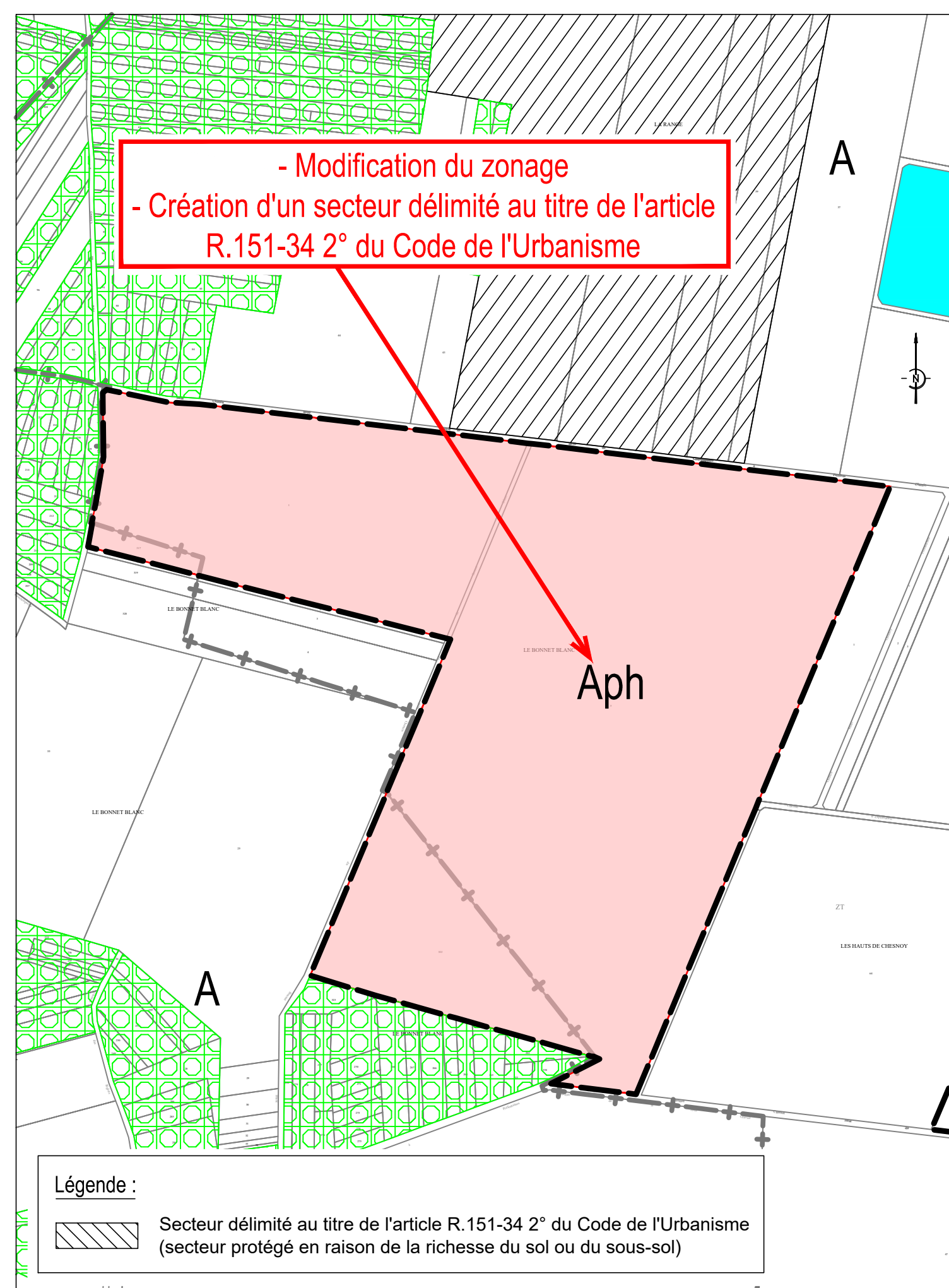
Zonage actuel du P.L.U.i. (Dordives)



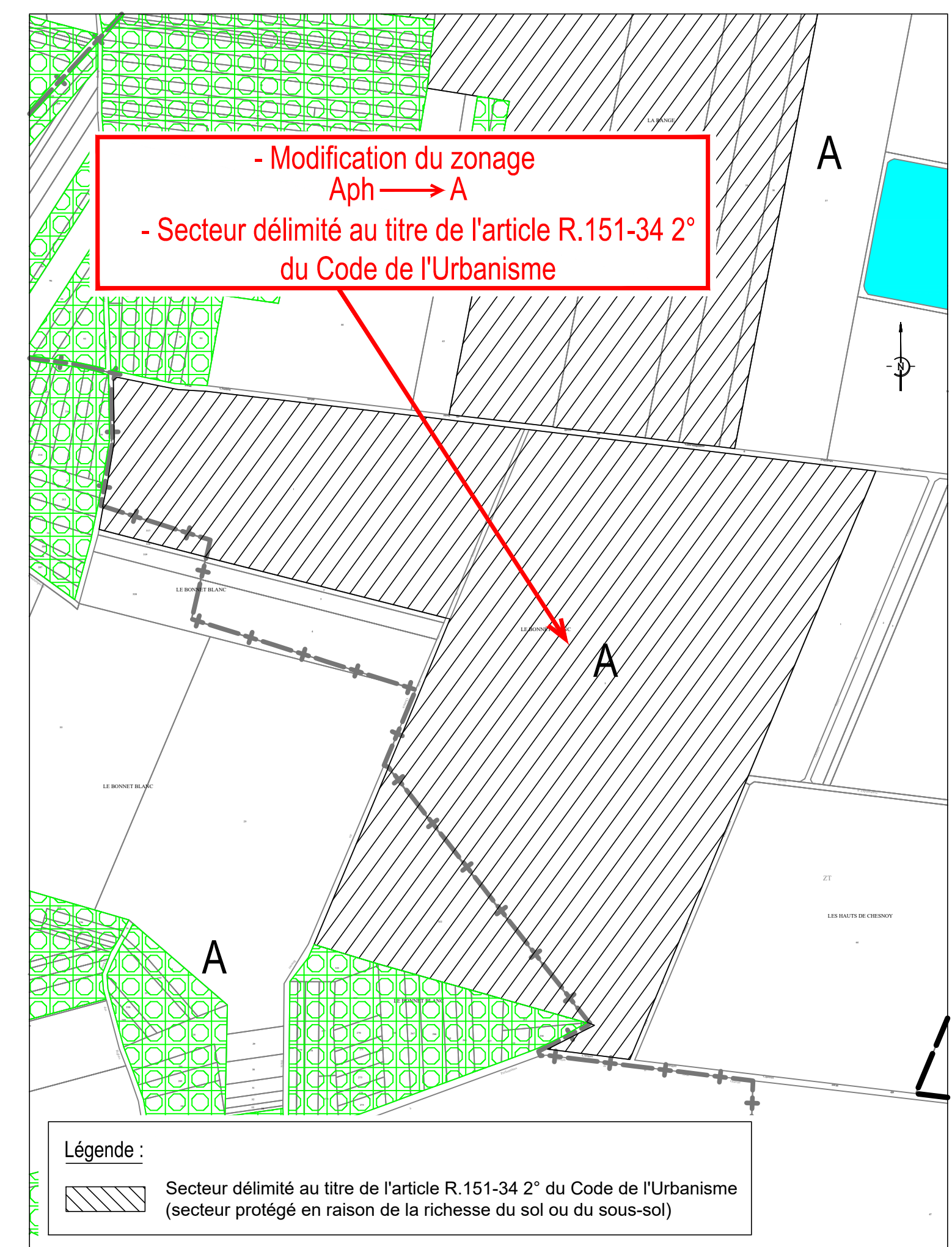
Zonage projeté du P.L.U.i. (Dordives)



Zonage actuel du P.L.U.i. (Préfontaines/Treilles-en-Gâtinais)



Zonage projeté du P.L.U.i. (Préfontaines/Treilles-en-Gâtinais)



Légende :  
 Secteur délimité au titre de l'article R.151-34 2° du Code de l'Urbanisme (secteur protégé en raison de la richesse du sol ou du sous-sol)

Légende :  
 Secteur délimité au titre de l'article R.151-34 2° du Code de l'Urbanisme (secteur protégé en raison de la richesse du sol ou du sous-sol)