

















Légende :



-  Limite des zones
-  Espace boisé classé à conserver
-  Bâtiments pour lesquels le changement de destination est autorisé et réglementé
-  Secteur délimité au titre de l'article R.151-34 2° du Code de l'Urbanisme (secteur protégé en raison de la richesse du sol ou du sous-sol)
-  Le changement de destination des commerces situés en rez-de-chaussée pour une destination à usage d'habitation est interdit
-  Limite administrative

Éléments du paysage à préserver


Patrimoine architectural :

-  Bâti/ouvrage remarquable
-  Bâtiment
-  Eglise
-  Moulin
-  Portail/Porche
-  Élément architectural
-  Cheminée
-  Croix
-  Lavoir
-  Tour

Patrimoine naturel :

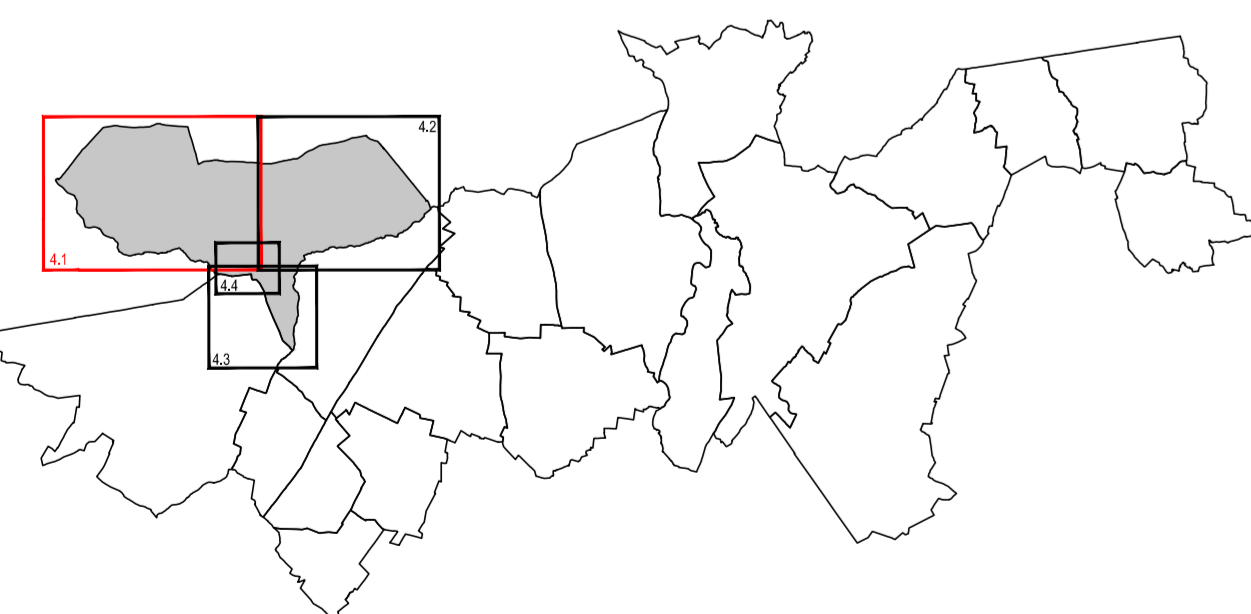
-  Haie
-  Etendue d'eau





Pièce 4.1

PLAN LOCAL D'URBANISME INTERCOMMUNAL



PLAN DE ZONAGE
Sceaux-du-Gâtinais
Ouest

Echelle : 1/5000

Objet	Adopté le 16 décembre 2021
Approuvé le	
Révisé le	
Modifié le	
Mis à jour le	

