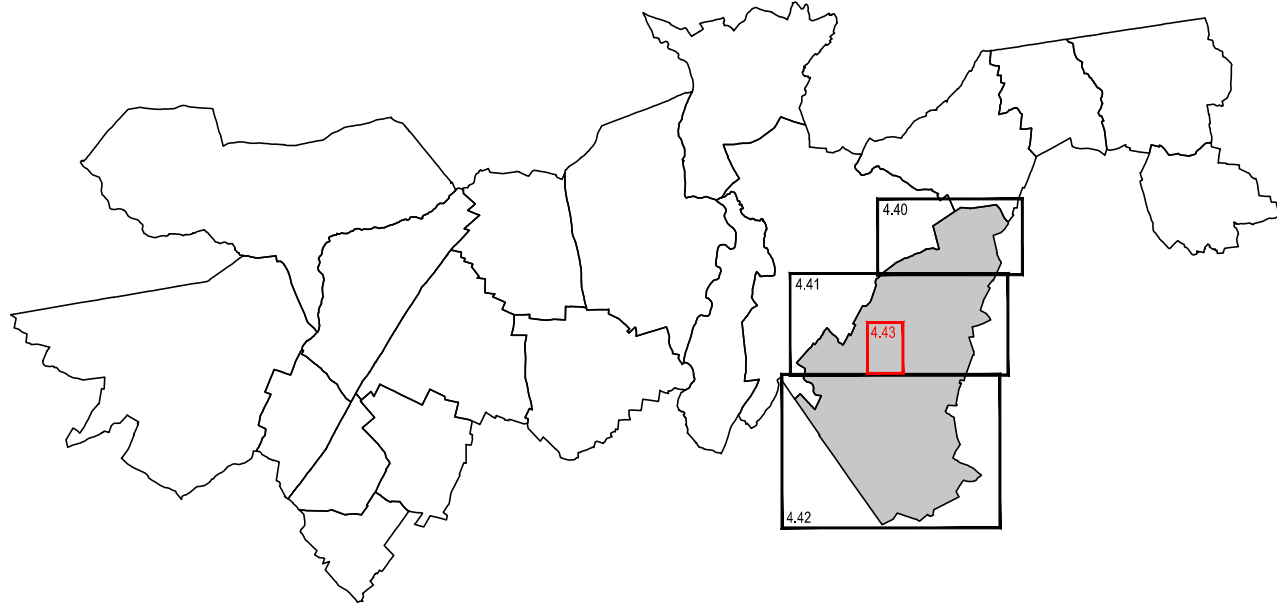



PLAN LOCAL D'URBANISME INTERCOMMUNAL









PLAN DE ZONAGE
Griselles
Le bourg

Echelle : 1/2500

| | |
|---------------|----------------------------|
| Objet | Arrêté le 16 décembre 2021 |
| Approuvé le | |
| Révisé le | |
| Modifié le | |
| Mis à jour le | |

 **ecmo** Ecmo sas - 1, rue Niepce - 45700 Villemandeur

Légende :

-  Limite des zones
-  Espace boisé classé à conserver
-  Bâtiments pour lesquels le changement de destination est autorisé et réglementé
-  Secteur délimité au titre de l'article R.151-34 2° du Code de l'Urbanisme (secteur protégé en raison de la richesse du sol ou du sous-sol)
-  Le changement de destination des commerces situés en rez-de-chaussée pour une destination à usage d'habitation est interdit
-  Limite administrative





Éléments du paysage à préserver

Patrimoine architectural :




 Bâti/ouvrage remarquable

-  Bâtiement
-  Château
-  Eglise
-  Grange
-  Moulin
-  Portail/Porche








 Élément architectural

-  Croix
-  Lavoir
-  Lucarne
-  Puits

Patrimoine naturel :

-  Etendue d'eau
-  Espace arboré
-  Parc

Emplacement réservé

| Objet | Bénéficiaire | |
|--|------------------------|---------|
|  G1 | Piste cyclable | Commune |
|  G2 | Liaison douce | Commune |
|  G3 | Parc à vélos | Commune |
|  G4 | Liaison douce | Commune |
|  G5 | Espace public paysager | Commune |
|  G6 | Accès | Commune |
|  G7 | Piste cyclable | Commune |

