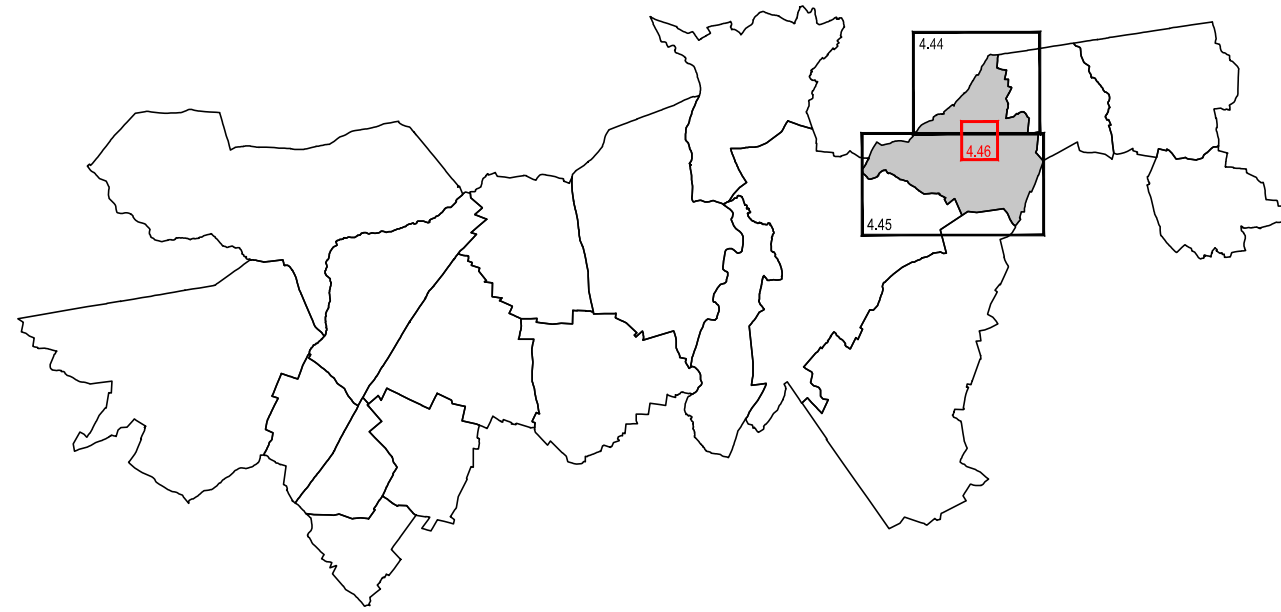


PLAN LOCAL D'URBANISME INTERCOMMUNAL










PLAN DE ZONAGE  
Chevannes  
Le bourg

Echelle : 1/2500

Objet	Arrêté le 12 mars 2020
Approuvé le	
Révisé le	
Modifié le	
Mis à jour le	









**Légende :**

-  Limite des zones
-  Espace boisé classé à conserver
-  Bâtiments pour lesquels le changement de destination est autorisé et réglementé
-  Secteur délimité au titre de l'article R.151-34 2° du Code de l'Urbanisme (secteur protégé en raison de la richesse du sol ou du sous-sol)
-  Le changement de destination des commerces situés en rez-de-chaussée pour une destination à usage d'habitation est interdit
-  Limite administrative






Emplacement réservé	
Objet	Bénéficiaire
	Commune

**Éléments du paysage à préserver**

**Patrimoine architectural :**

-  Bâti/ouvrage remarquable
-  Chapelle
-  Eglise
-  Pont
-  Élément architectural
-  Croix
-  Lavoir
-  Puits

**Patrimoine naturel :**

-  Haie
-  Arbre
-  Etendue d'eau
-  Espace arboré
-  Verger

