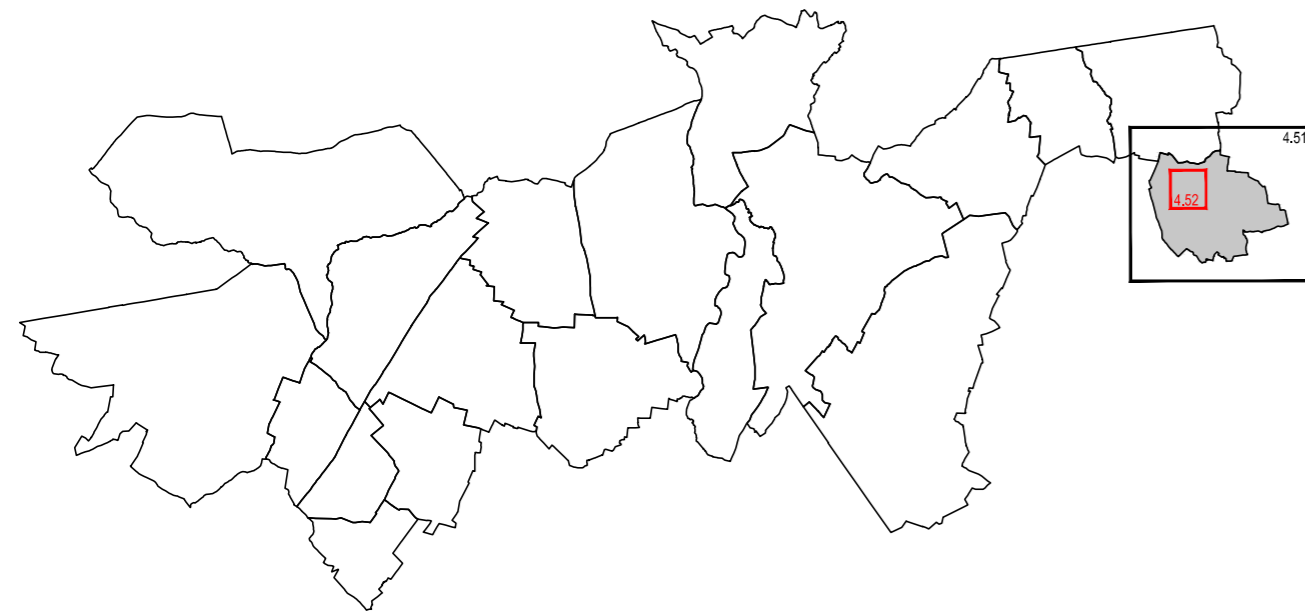


PLAN LOCAL D'URBANISME INTERCOMMUNAL









PLAN DE ZONAGE
Rozoy-le-Vieil
Le bourg

Echelle : 1/2500





Objet	Arrêté le 12 mars 2020
Approuvé le	
Révisé le	
Modifié le	
Mis à jour le	

Légende :





	Limite des zones
	Espace boisé classé à conserver
	Bâtiments pour lesquels le changement de destination est autorisé et réglementé
	Secteur délimité au titre de l'article R.151-34 2° du Code de l'Urbanisme (secteur protégé en raison de la richesse du sol ou du sous-sol)
	Le changement de destination des commerces situés en rez-de-chaussée pour une destination à usage d'habitation est interdit
	Limite administrative

Eléments du paysage à préserver

Patrimoine architectural :

	Bâti/ouvrage remarquable
	Bâtiment
	Élément architectural
	Puits

Patrimoine naturel :

	Haie
	Etendue d'eau
	Espace arboré
	Parc

