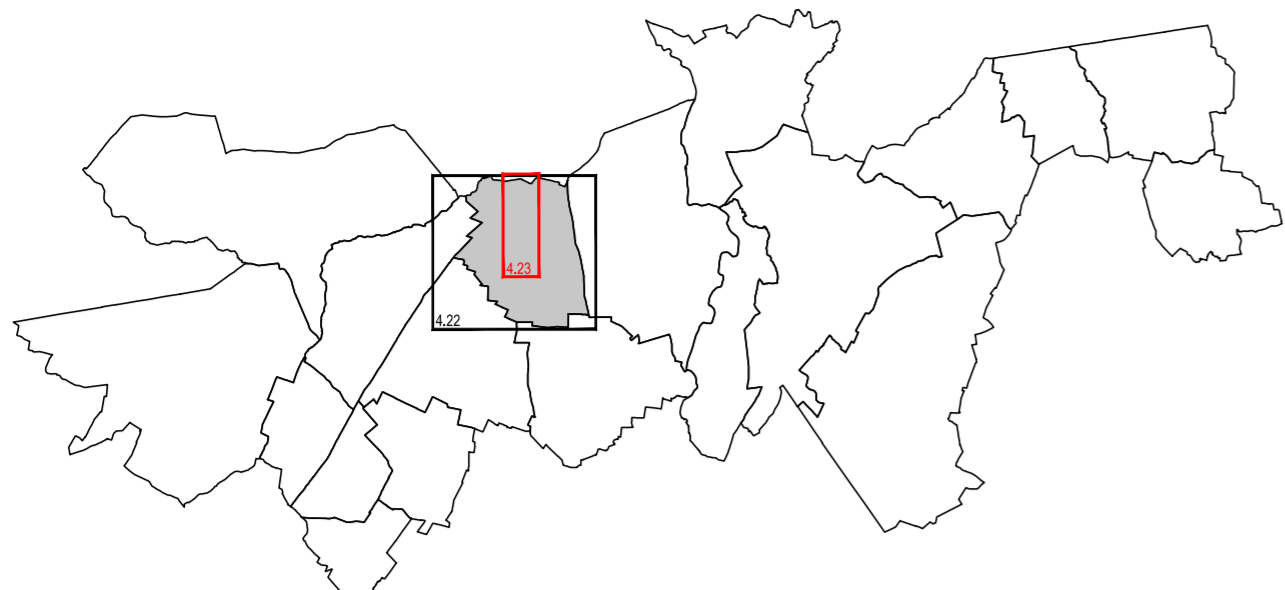





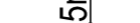


PLAN LOCAL D'URBANISME INTERCOMMUNAL









Légende :





-  Limite des zones
-  Espace boisé classé à conserver
-  Bâtiments pour lesquels le changement de destination est autorisé et réglementé
-  Secteur délimité au titre de l'article R.151-34 2° du Code de l'Urbanisme (secteur protégé en raison de la richesse du sol ou du sous-sol)
Le changement de destination des commerces situés en rez-de-chaussée pour une destination à usage d'habitation est interdit
-  Marge de recul minimum obligatoire par rapport à l'alignement
-  Limite administrative

Éléments du paysage à préserver









Patrimoine architectural :

-  Bâti/ouvrage remarquable
-  Portail/Porche
-  Élément architectural
-  Croix
-  Lavoir
-  Pigeonnier

Patrimoine naturel :

-  Haie
-  Etendue d'eau
-  Espace humide
-  Déversoir

Emplacement réservé

	Objet	Bénéficiaire
	Bande paysagère	Commune
	Équipement public	Commune
	Stationnement	Commune
	Accès	Commune
	Bande paysagère	Commune
	Élargissement de voie	Commune
	Espace vert	Commune
	Élargissement de voie	Commune

PLAN DE ZONAGE
Préfontaines
Le bourg

Echelle : 1/2500

Objet	Arrêté le 12 mars 2020
Approuvé le	
Révisé le	
Modifié le	
Mis à jour le	

