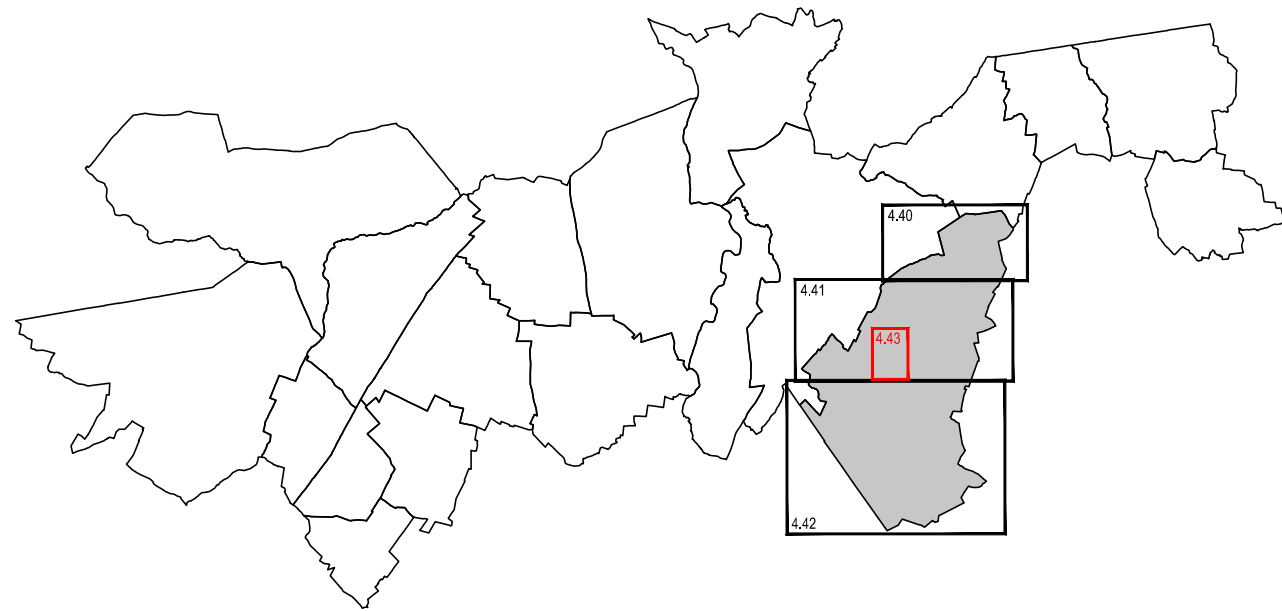



PLAN LOCAL D'URBANISME INTERCOMMUNAL






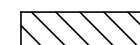


PLAN DE ZONAGE  
Griselles  
Le bourg

Echelle : 1/2500

Objet	Arrêté le 12 mars 2020
Approuvé le	
Révisé le	
Modifié le	
Mis à jour le	

 **ecmo** Ecmo sas - 1, rue Niepce - 45700 Villemandeur







Légende :


-  Limite des zones
-  Espace boisé classé à conserver
-  Bâtiments pour lesquels le changement de destination est autorisé et réglementé
-  Secteur délimité au titre de l'article R.151-34 2° du Code de l'Urbanisme (secteur protégé en raison de la richesse du sol ou du sous-sol)
-  Le changement de destination des commerces situés en rez-de-chaussée pour une destination à usage d'habitation est interdit
-  Limite administrative





Éléments du paysage à préserver

Patrimoine architectural :




 Bâti/ouvrage remarquable








-  Bâtiment
-  Château
-  Eglise
-  Grange
-  Moulin
-  Portail/Porche

 Élément architectural

-  Croix
-  Lavoir
-  Lucarne
-  Puits

Patrimoine naturel :

-  Etendue d'eau
-  Espace arboré
-  Parc

Emplacement réservé		
Objet	Bénéficiaire	
 G1	Piste cyclable	Commune
 G2	Liaison douce	Commune
 G3	Parc à vélos	Commune
 G4	Liaison douce	Commune
 G5	Espace public paysager	Commune
 G6	Accès	Commune
 G7	Piste cyclable	Commune

