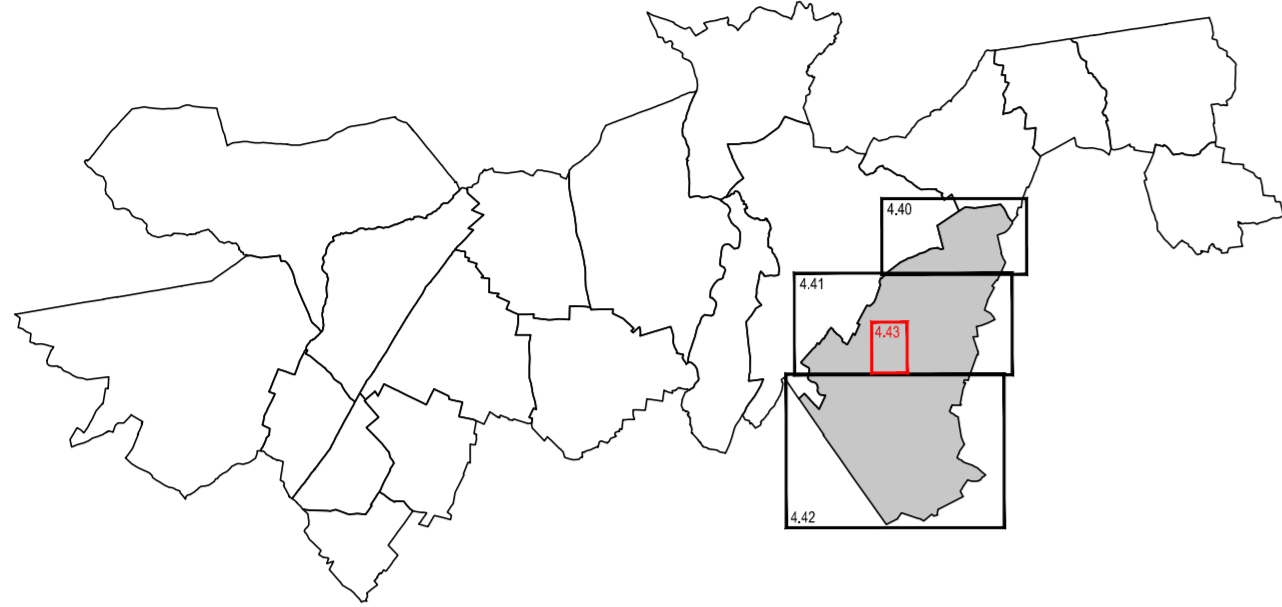


PLAN LOCAL D'URBANISME INTERCOMMUNAL






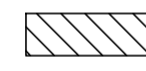


PLAN DE ZONAGE  
Griselles  
Le bourg

Echelle : 1/2500

Objet	Arrêté le 27 mai 2021
Approuvé le	
Révisé le	
Modifié le	
Mis à jour le	













ecmo Ecmo sas - 1, rue Niepce - 45700 Villemandeur

Légende :




-  Limite des zones
-  Espace boisé classé à conserver
-  Bâtiments pour lesquels le changement de destination est autorisé et réglementé
-  Secteur délimité au titre de l'article R.151-34 2° du Code de l'Urbanisme (secteur protégé en raison de la richesse du sol ou du sous-sol)
-  Le changement de destination des commerces situés en rez-de-chaussée pour une destination à usage d'habitation est interdit
-  Limite administrative








Éléments du paysage à préserver

Patrimoine architectural :

-  Bâti/ouvrage remarquable
-  Bâtiment
-  Château
-  Eglise
-  Grange
-  Moulin
-  Portail/Porche
-  Élément architectural
-  Croix
-  Lavoir
-  Lucarne
-  Puits

Patrimoine naturel :

-  Etendue d'eau
-  Espace arboré
-  Parc

Emplacement réservé	
Objet	Bénéficiaire
 G1	Piste cyclable Commune
 G2	Liaison douce Commune
 G3	Parc à vélos Commune
 G4	Liaison douce Commune
 G5	Espace public paysager Commune
 G6	Accès Commune
 G7	Piste cyclable Commune

