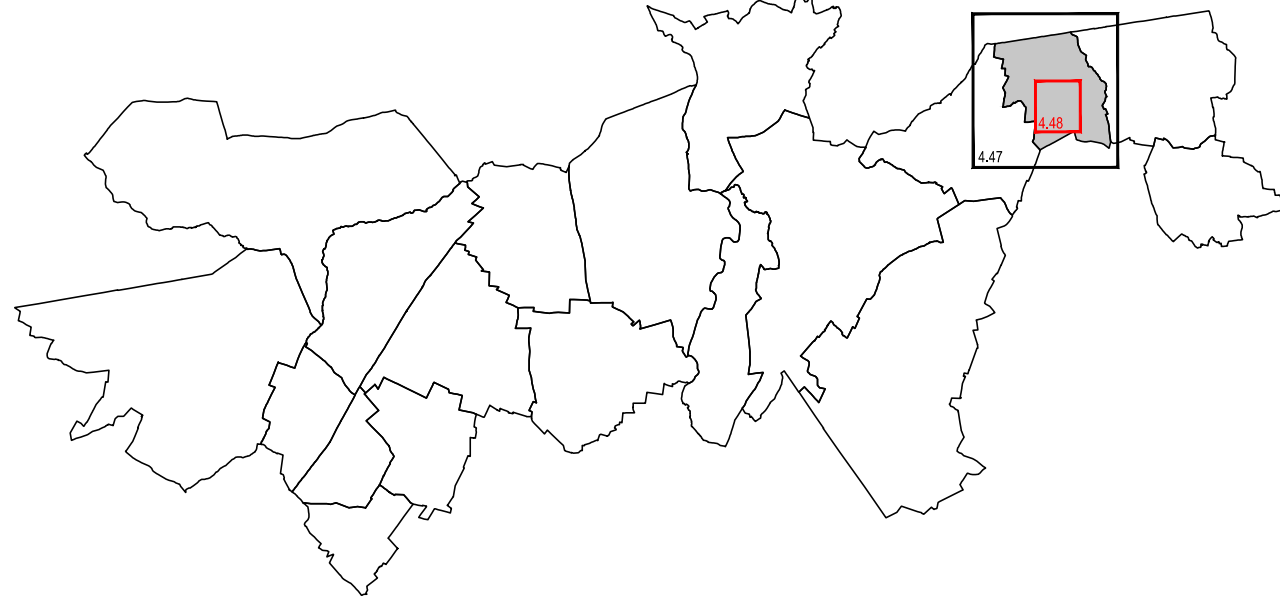



PLAN LOCAL D'URBANISME INTERCOMMUNAL









PLAN DE ZONAGE
Chevreuil-le-Bignon
Le bourg

Echelle : 1/2500

Objet	Arrêté le 27 mai 2021
Approuvé le	
Révisé le	
Modifié le	
Mis à jour le	












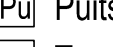
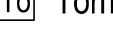
 **ecmo** Ecmo sas - 1, rue Niepce - 45700 Villemandeur

Légende :


-  Limite des zones
-  Espace boisé classé à conserver
-  Bâtiments pour lesquels le changement de destination est autorisé et réglementé
-  Secteur délimité au titre de l'article R.151-34 2° du Code de l'Urbanisme (secteur protégé en raison de la richesse du sol ou du sous-sol)
-  Le changement de destination des commerces situés en rez-de-chaussée pour une destination à usage d'habitation est interdit
-  Limite administrative

Eléments du paysage à préserver

Patrimoine architectural :

-  Bâti/ouvrage remarquable
-  Bâtiment
-  Grange
-  Moulin
-  Mur
-  Elément architectural
-  Cheminée
-  Croix
-  Ecluse
-  Lavoir
-  Portail/Porche
-  Puits
-  Tombe

Patrimoine naturel :

-  Etendue d'eau

